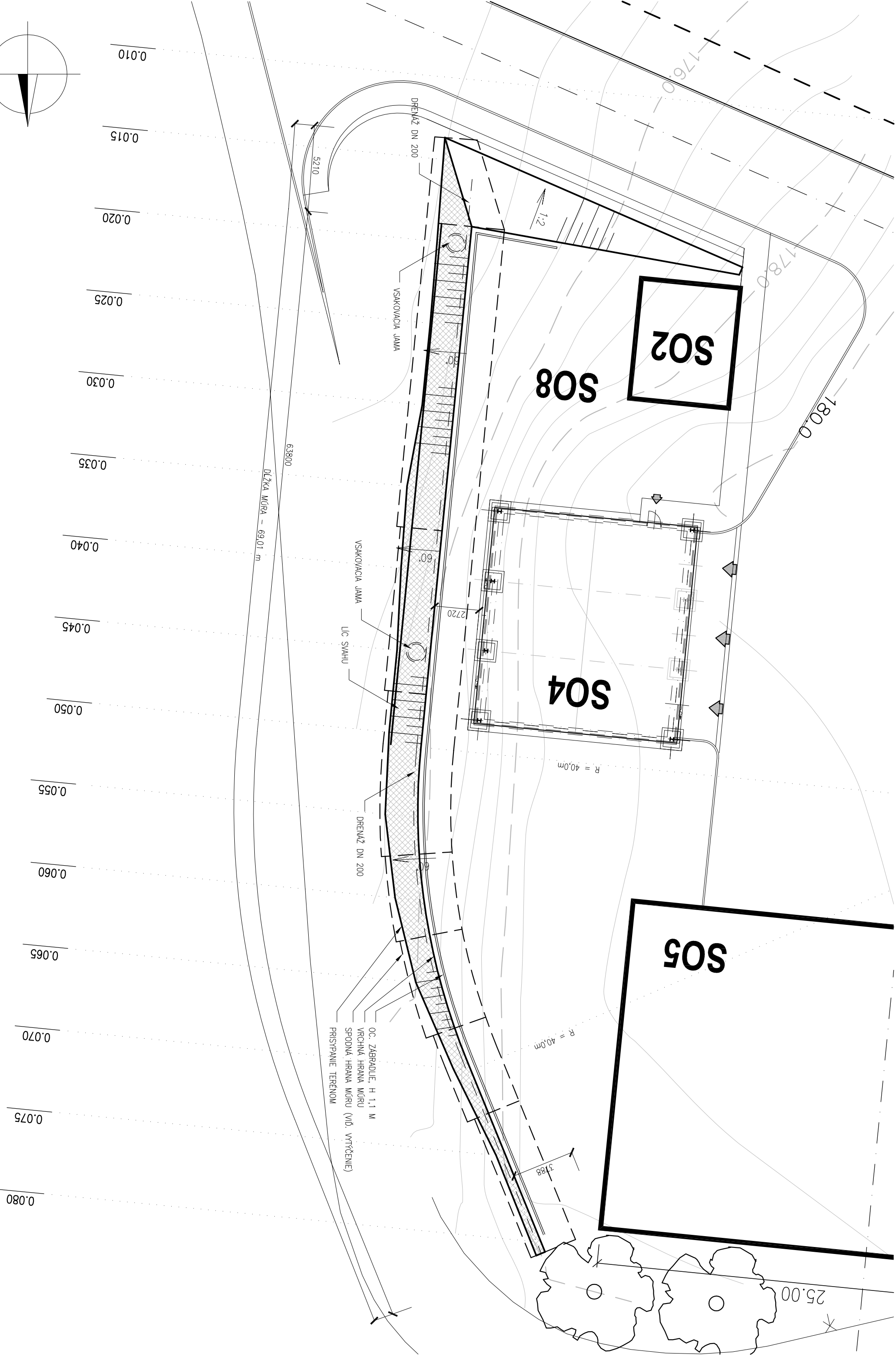
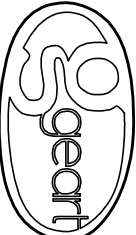



- LEGENDA:**
- S01 – HRUBÉ TERÉNNÉ ÚPRAVY
 - S02 – OBJEKT ADMINISTRATÍV
 - S03 – PLOCHA PRE ULOŽENIE SEPAROVANÉHO ODPADU
 - S04 – SKLAD MECHANIZMOV
 - S05 – PLOCHA PRE ULOŽENIE BIOLOG. ROZLOŽITEĽNÉHO ODPADU
 - S06 – SPEVNENÉ PLOCHY A PRÍSTUPOVÉ KOMUNIKÁCIE
 - S07 – VYSTUŽENÝ ZELENÝ SVAH
 - S08 – TERÉNNÉ A VEGETAČNÉ ÚPRAVY



Pred začatím výstavby, resp. výkopových prác, je nutné vytyčiť všetky podzemné inžinierske siete za prítomnosti ich správcov!
Súradnicový systém: S-JTSK03
Výškový systém: B p. V.

ZODPOVEDNÝ PROJEKTANT	ING. LUBOMÍR JUROV	 <div>GEART, s.r.o. TICHÁ 4 010 01 ŽILINA E-MAIL: GEART@GEART.SK WEB: WWW.GEART.SK TEL./FAX: +421 941 2861263</div>
VYPRACOVAL	ING. VLASTIMIL CHEREŇ, PHD.	
KONTROLOVAL	ING. VLASTIMIL CHEREŇ, PHD.	

HLAVNÝ INŽINIER PROJEKTU		ING. VLASTIMIL CHEREŇ, PHD.		 <div>GEART, s.r.o. TICHÁ 4 010 01 ŽILINA E-MAIL: GEART@GEART.SK WEB: WWW.GEART.SK TEL./FAX: +421 941 2861263</div>
MANAŽÉR DOKUMENTÁCIE		ING. VLASTIMIL CHEREŇ, PHD.		
KONTROLOVAL		ING. LUBOMÍR JUROV		
PARC. ČÍSLO		KRAJ	OKRES	KATASTRÁLNE ÚZEMIE
189/4, 192		NITRIANSKY		TOPOČČANY VEĽKÉ RÍPŇANY
OBJEDNÁVATEĽ: OBEC VEĽKÉ RÍPŇANY, POŠTOVÁ 461, 956 07 VEĽKÉ RÍPŇANY				
STAVBA		PROFESIA		STUPEŇ
		MIERKA		1:200
		DÁTUM		10./2012
OBJEKT		REVÍZIA		-
VÝKRES		FORMÁT		3 x A4,
SITUÁCIA				
ZBERNÝ DVOR OBCE VEĽKÉ RÍPŇANY				Č. VÝKR.
SO 07- VYSTUŽENÝ ZELENÝ SVAH				03
				SADA ČÍSLO